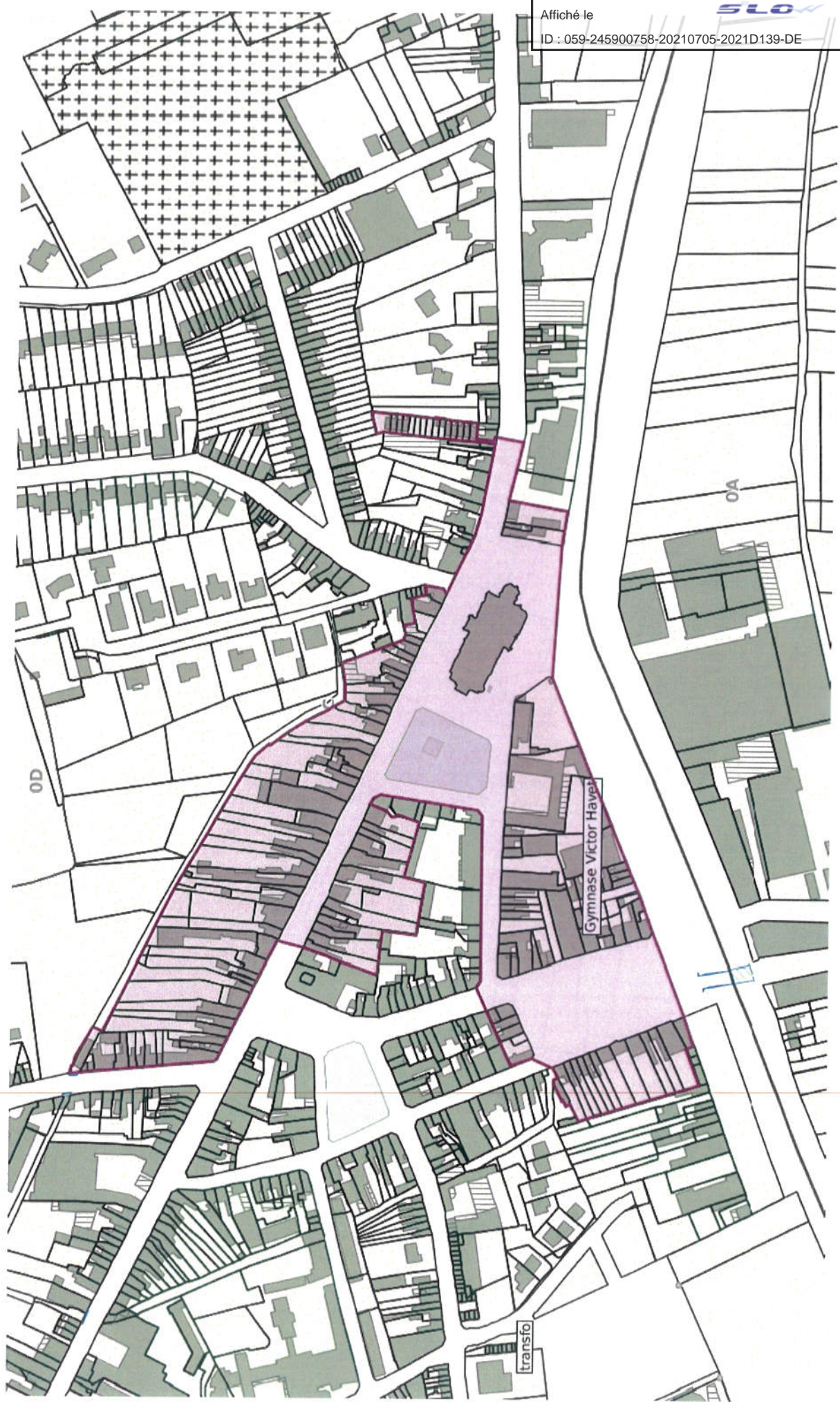


1. PÉRIMÈTRE DML ESTAIRES-SECTEUR N°1 (CENTRE-VILLE)



Envoyé en préfecture le 05/07/2021
Reçu en préfecture le 05/07/2021
Affiché le
ID : 059-245900758-20210705-2021D139-DE



2.PÉRIMÈTRE DML ESTAIRES - SECTEUR N°2 RUE DU BOIS

Envoyé en préfecture le 05/07/2021

Reçu en préfecture le 05/07/2021

Affiché le

SLOX

ID : 059-245900758-20210705-2021D139-DE



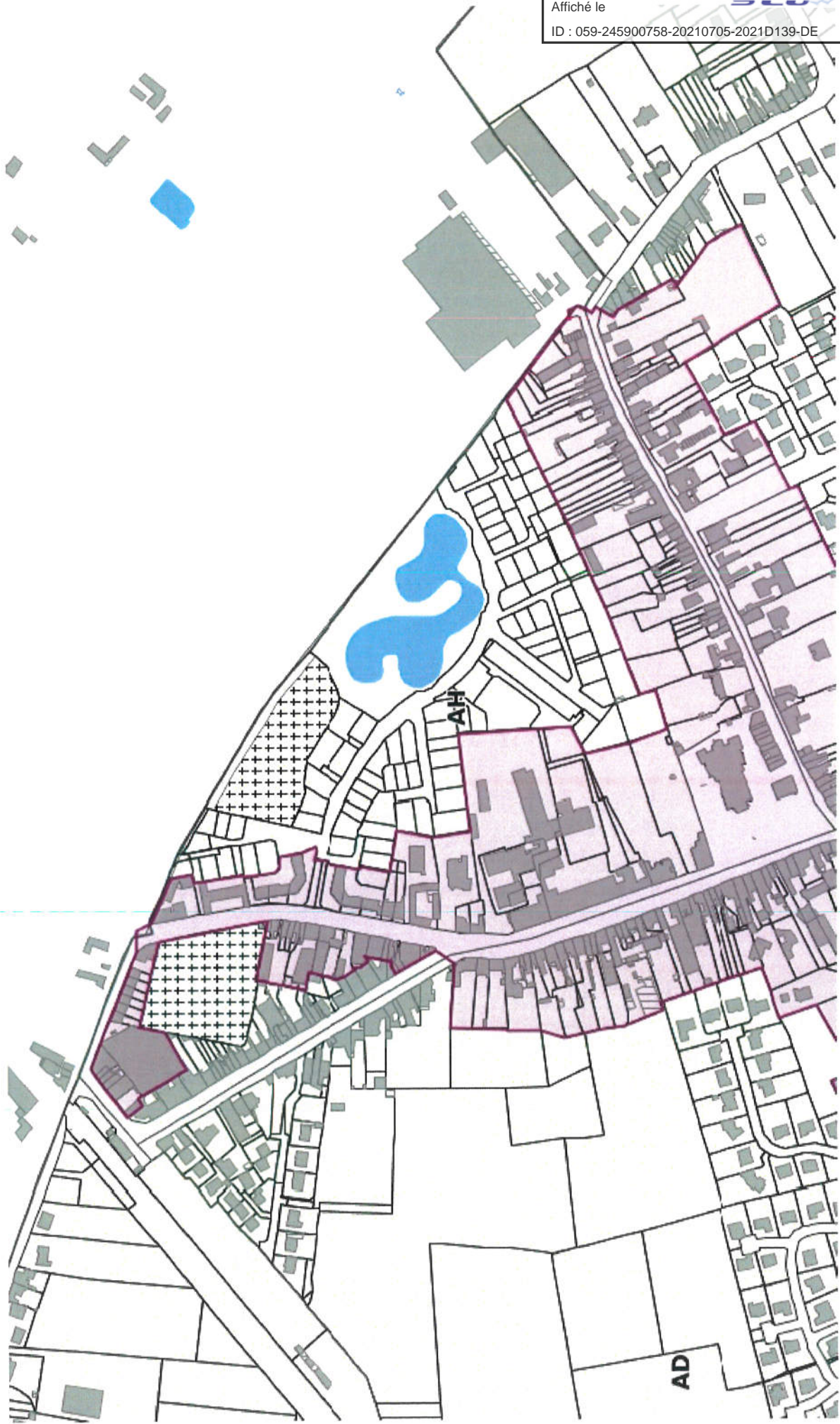
3. PÉRIMÈTRE DML LAVENTIE SECTEUR N°1 CENTRE-VILLE



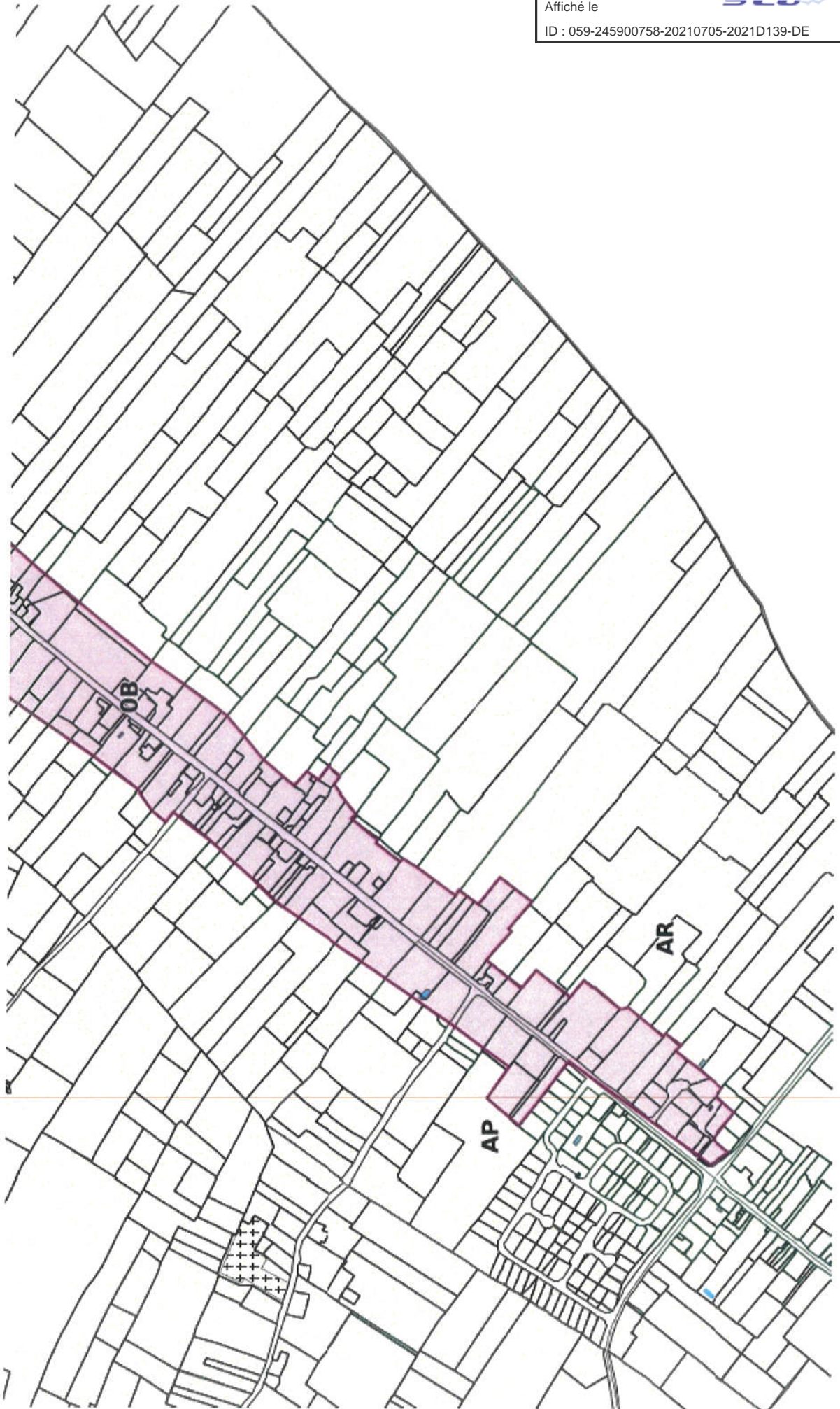
Envoyé en préfecture le 05/07/2021
Reçu en préfecture le 05/07/2021
Affiché le
ID : 059-245900758-20210705-2021D139-DE



4. PÉRIMÈTRE DML LAVENTIE-SECTEUR RUE DES CLINQUES



5. PÉRIMÈTRE DML LAVENTIE - SECTEUR RUE DU TILLELOY 1



Envoyé en préfecture le 05/07/2021

Reçu en préfecture le 05/07/2021

Affiché le



ID : 059-245900758-20210705-2021D139-DE

6. PÉRIMÈTRE DML LAVENTIE - SECTEUR RUE DU TILLELOY 2



Envoyé en préfecture le 05/07/2021


Reçu en préfecture le 05/07/2021

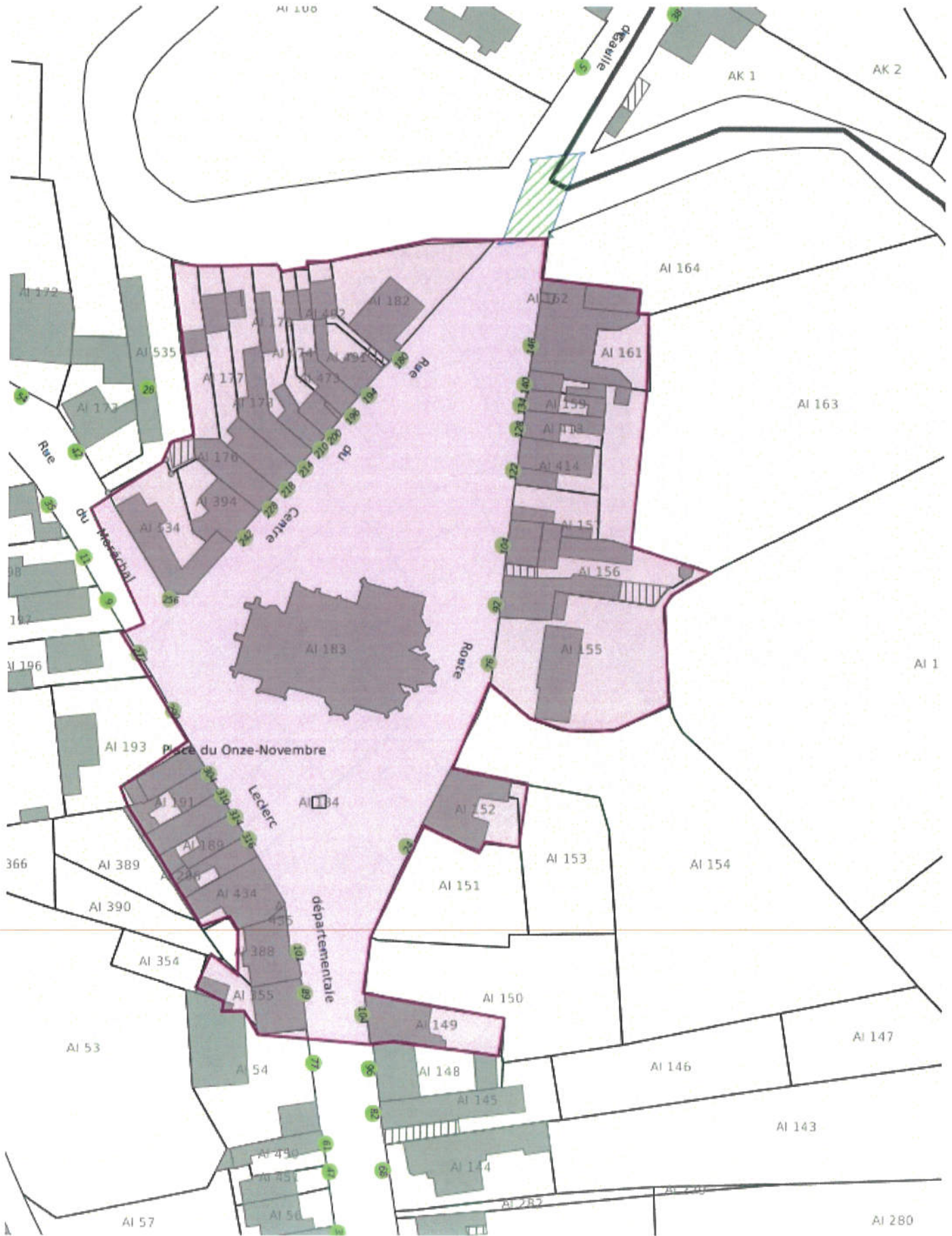
Affiché le



ID : 059-245900758-20210705-2021D139-DE

7. PÉRIMÈTRE DML LESTREM

Envoyé en préfecture le 05/07/2021
Reçu en préfecture le 05/07/2021
Affiché le 
ID : 059-245900758-20210705-2021D139-DE



8.PÉRIMÈTRE DML LA GORGUE SECTEUR N°1 RUE DE LA LYS-EST

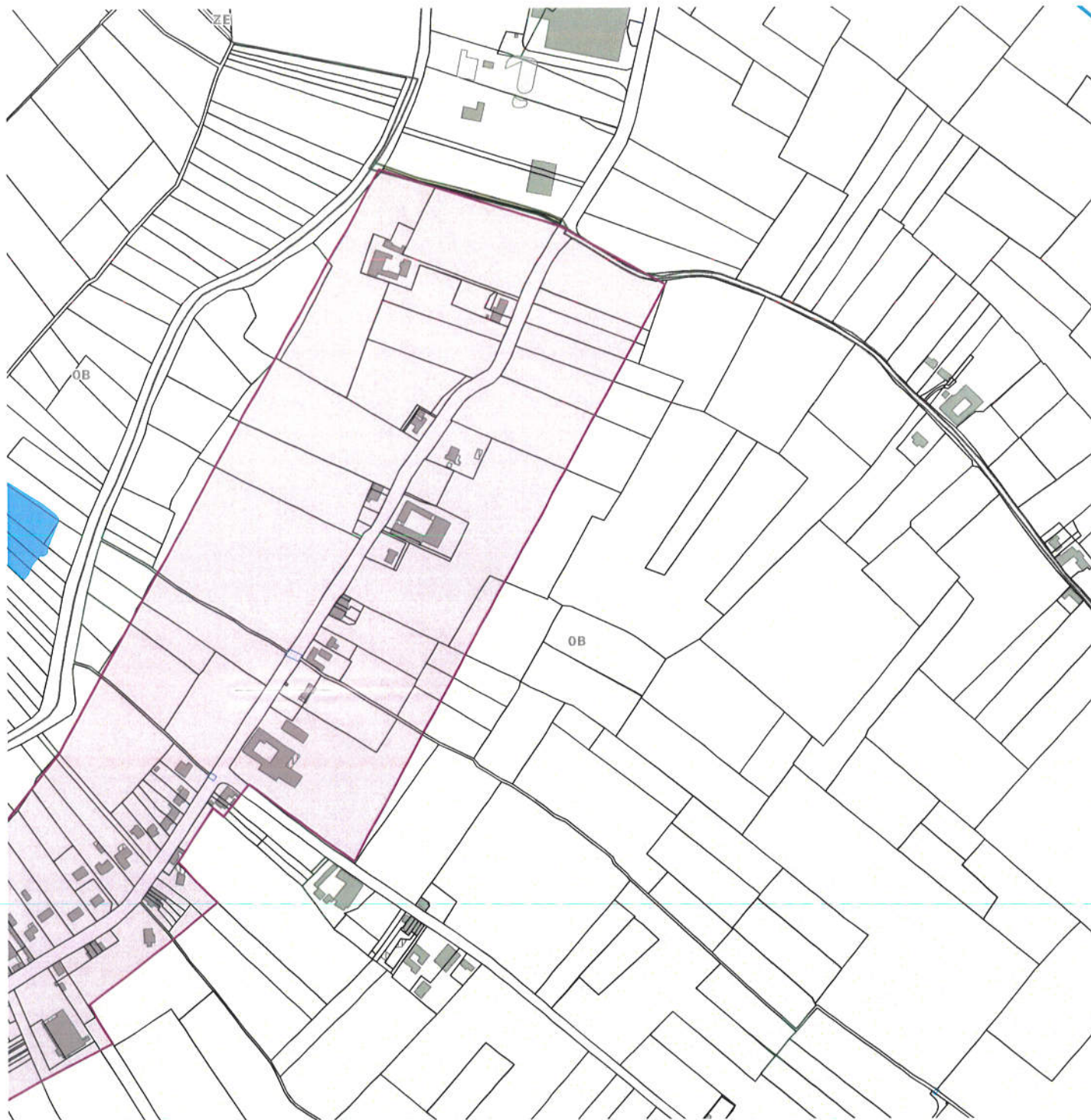
Envoyé en préfecture le 05/07/2021

Reçu en préfecture le 05/07/2021

Affiché le

SLOW

ID : 059-245900758-20210705-2021D139-DE

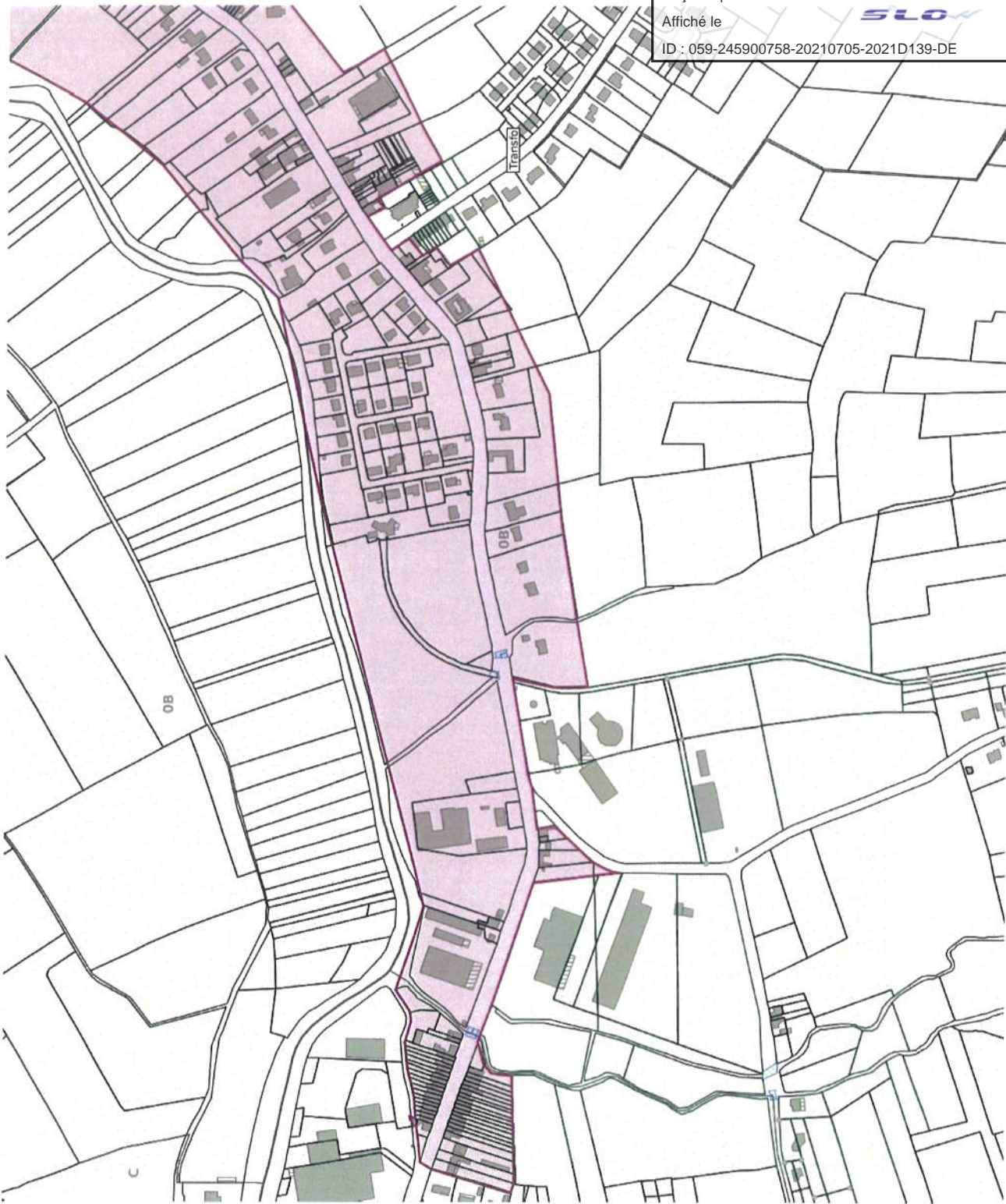


Surfacique divers

- Limite non parcellaire
- Aqueduc
- Etang, lac, piscine
- Cimetière
- Section cadastrale
- Parcelle
- Bâtiments**
- Dur
- Léger
- Commune

9. PÉRIMÈTRE DML LA GORGUE SECTEUR N°1 RUE DE LA LYS-OUEST

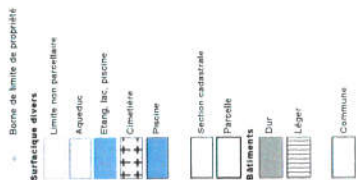
- Borne de limite de propriété
- Surcoque divers
- Limite non parcelaire
- Aqueduc
- Section cadastrale
- Parcelle
- Bâtiments
- Our
- L'ajer
- Commune



Envoyé en préfecture le 05/07/2021
Reçu en préfecture le 05/07/2021
Affiché le
ID : 059-245900758-20210705-2021D139-DE



10. PÉRIMÈTRE DML LA GORGUE SECTEUR N°2 RUE DU GÉNÉRAL DE GAULLE

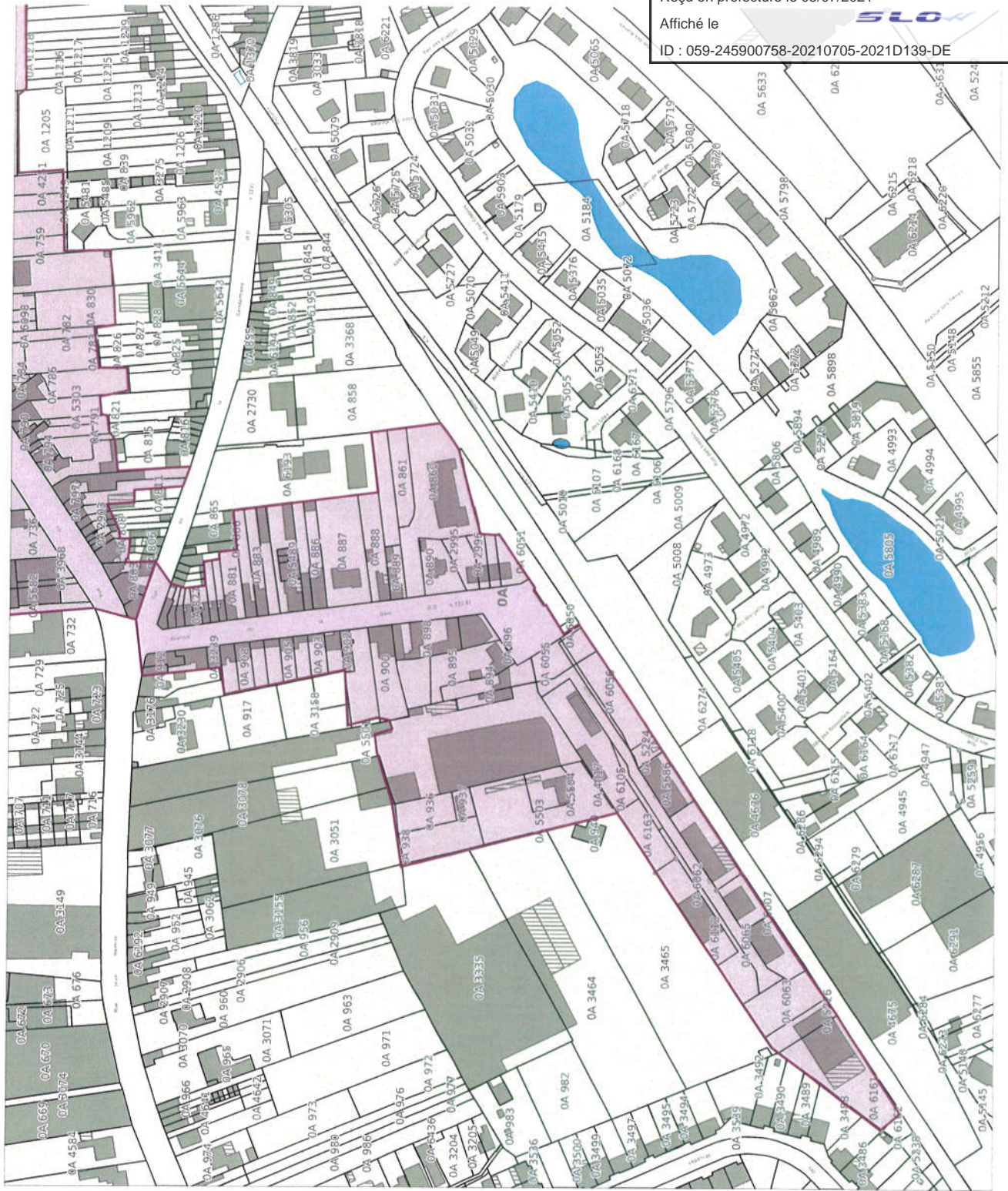


Envoyé en préfecture le 05/07/2021
Reçu en préfecture le 05/07/2021
Affiché le
ID : 059-245900758-20210705-2021D139-DE



11. PÉRIMÈTRE DML LA GORGUE SECTEUR N°3 RUE DE LA GARE

- * Bonne de limite de propriété
- Bâtiments divers**
- Aqueduc
- Elong. lic. piscine
- Piscine
- Zone de communication**
- Section cadastrale
- Parcelle
- Bâtiments
- Dur
- Léger
- Commune



Envoyé en préfecture le 05/07/2021

Reçu en préfecture le 05/07/2021

Affiché le



ID : 059-245900758-20210705-2021D139-DE

12.PÉRIMÈTRE DML MERVILLE

Envoyé en préfecture le 05/07/2021

Reçu en préfecture le 05/07/2021

Affiché le

SLO

ID : 059-245900758-20210705-2021D139-DE



13.PÉRIMÈTRE DML SAILLY SUR LA LYS (RUE DE L'ÉGLISE)

Envoyé en préfecture le 05/07/2021

Reçu en préfecture le 05/07/2021

Affiché le

SLO

ID : 059-245900758-20210705-2021D139-DE

