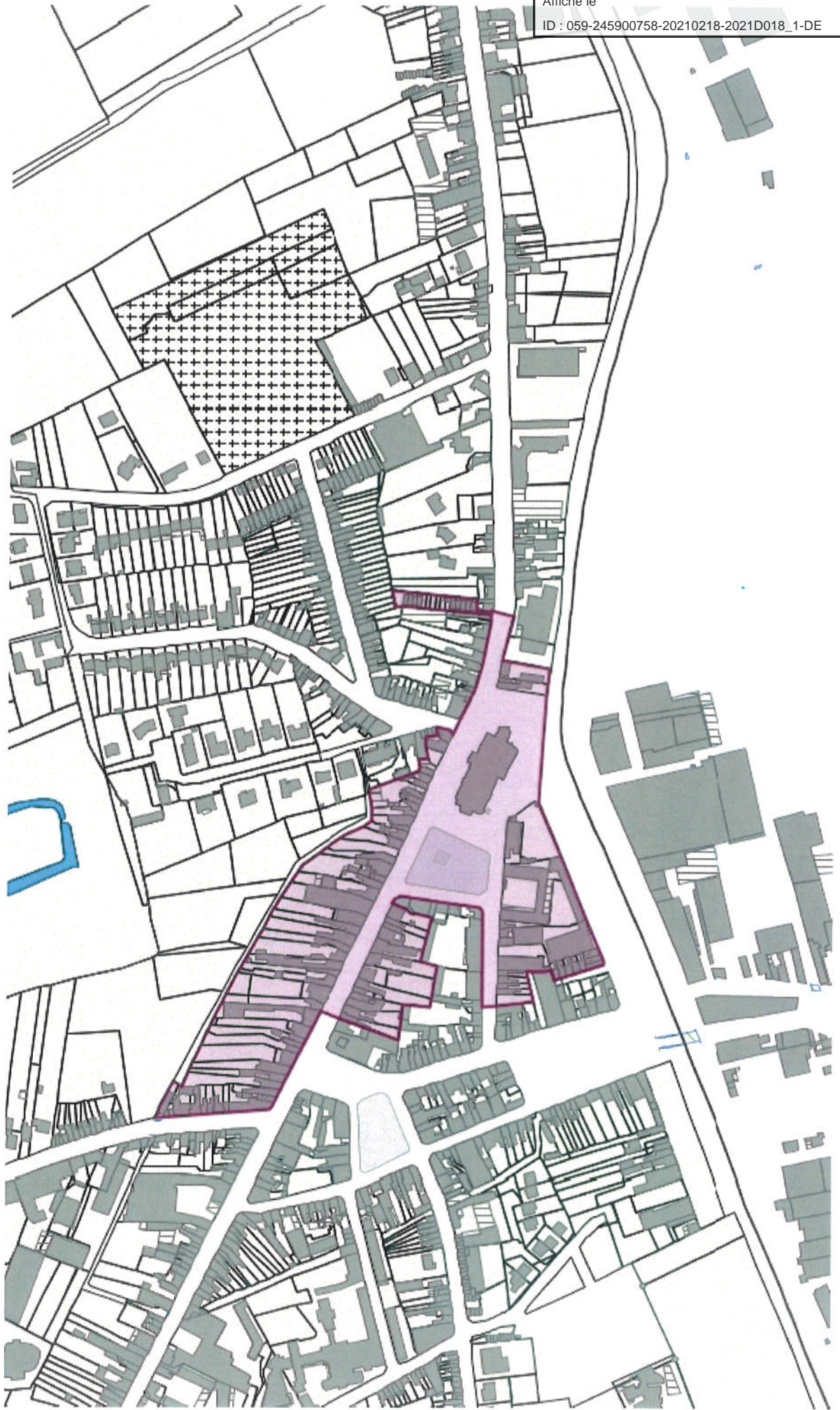


1. PÉRIMÈTRE DML ESTAIRES-SECTEUR N°1 (CENTRE-VILLE)



Envoyé en préfecture le 23/02/2021

Reçu en préfecture le 23/02/2021

Affiché le

SLO

ID : 059-245900758-20210218-2021D018_1-DE

2.PÉRIMÈTRE DML ESTAIRES - SECTEUR N°2 RUE DU BOIS

Envoyé en préfecture le 23/02/2021

Reçu en préfecture le 23/02/2021

Affiché le

SLO

ID : 059-245900758-20210218-2021D018_1-DE



3. PÉRIMÈTRE DML LAVENTIE SECTEUR N°1 CENTRE-VILLE



Envoyé en préfecture le 23/02/2021

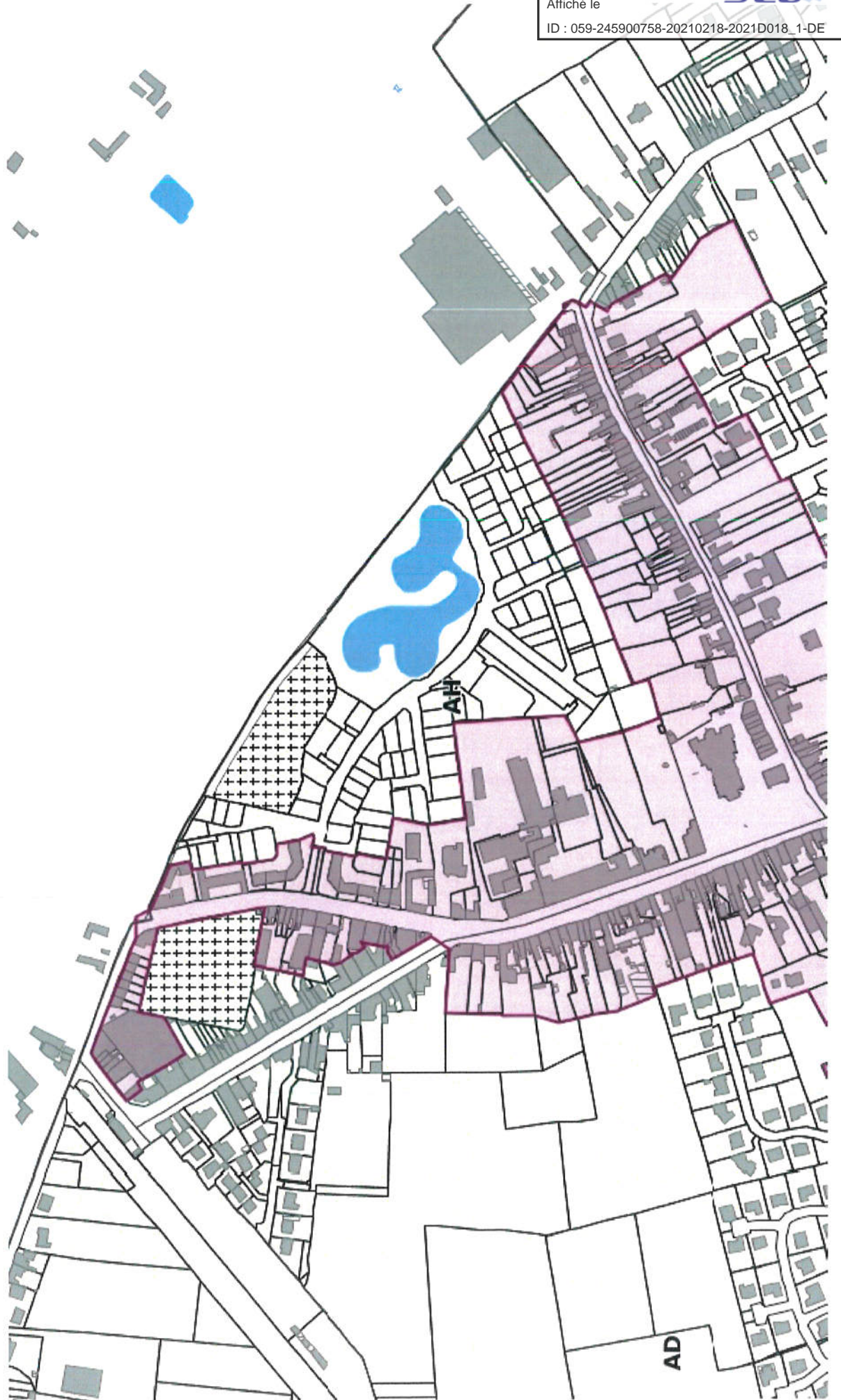
Reçu en préfecture le 23/02/2021

Affiché le

SLO

ID : 059-245900758-20210218-2021D018_1-DE

4. PÉRIMÈTRE DML LAVENTIE-SECTEUR RUE DES CLINQUES



5. PÉRIMÈTRE DML LAVENTIE - SECTEUR RUE DU TILLELOY 1



Envoyé en préfecture le 23/02/2021

Reçu en préfecture le 23/02/2021

Affiché le



ID : 059-245900758-20210218-2021D018_1-DE

6. PÉRIMÈTRE DML LAVENTIE - SECTEUR RUE DU TILLELOY 2



Envoyé en préfecture le 23/02/2021

Reçu en préfecture le 23/02/2021

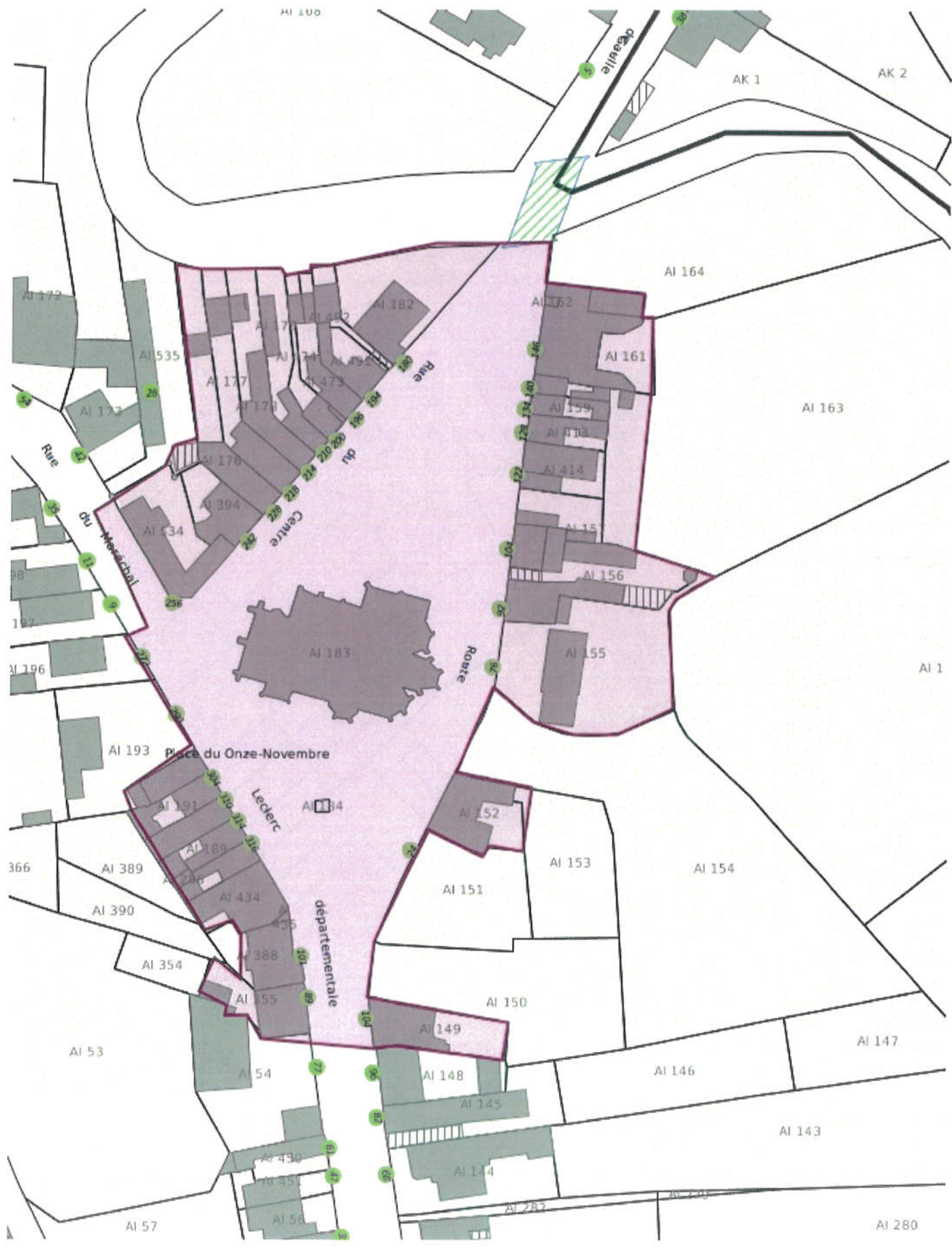
Affiché le



ID : 059-245900758-20210218-2021D018_1-DE

7.PÉRIMÈTRE DML LESTREM

Envoyé en préfecture le 23/02/2021
Reçu en préfecture le 23/02/2021
Affiché le 
ID : 059-245900758-20210218-2021D018_1-DE



8. PÉRIMÈTRE DML LA GORGUE SECTEUR N°1 RUE DE LA LYS-EST

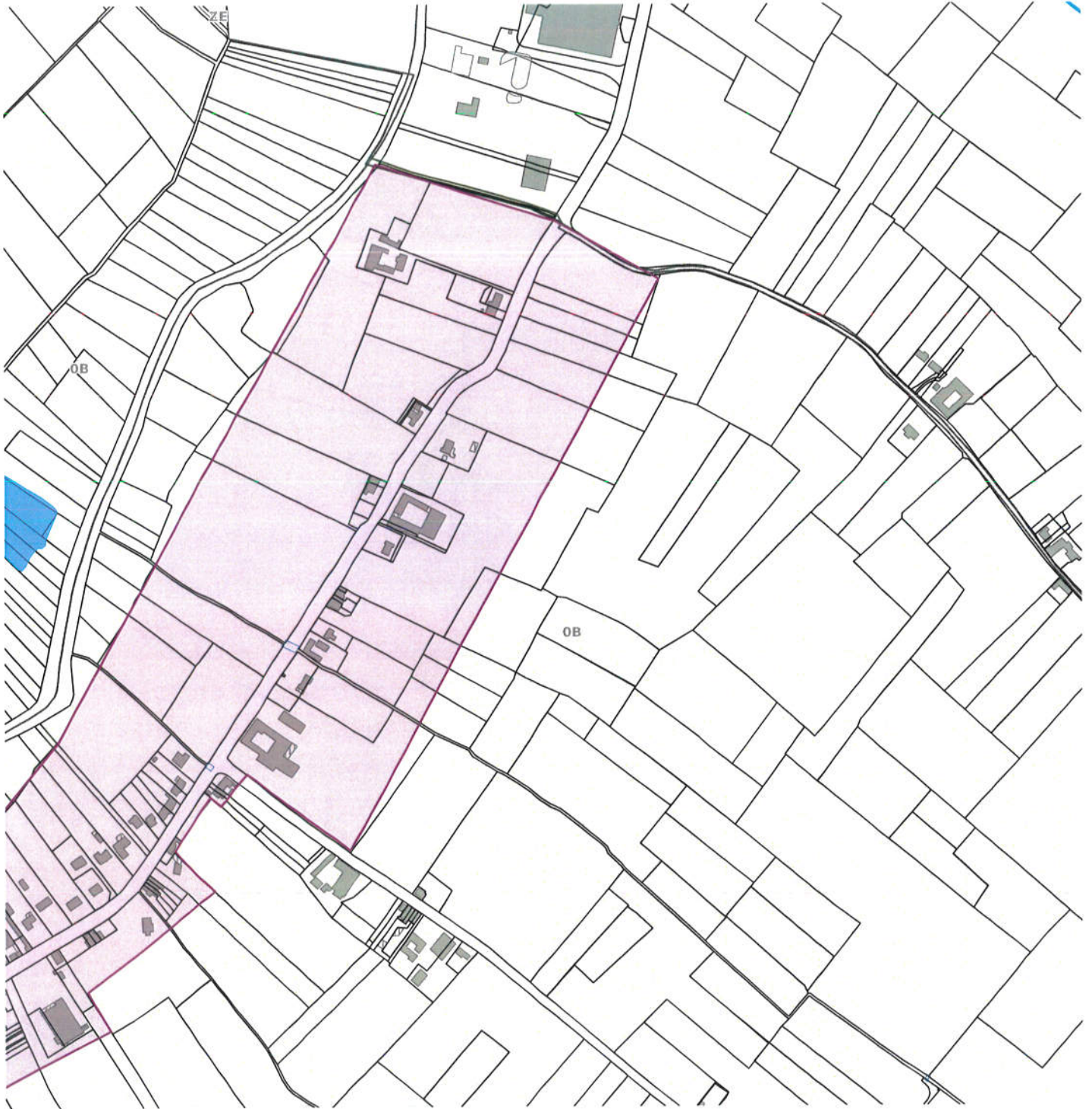
Envoyé en préfecture le 23/02/2021

Reçu en préfecture le 23/02/2021

Affiché le



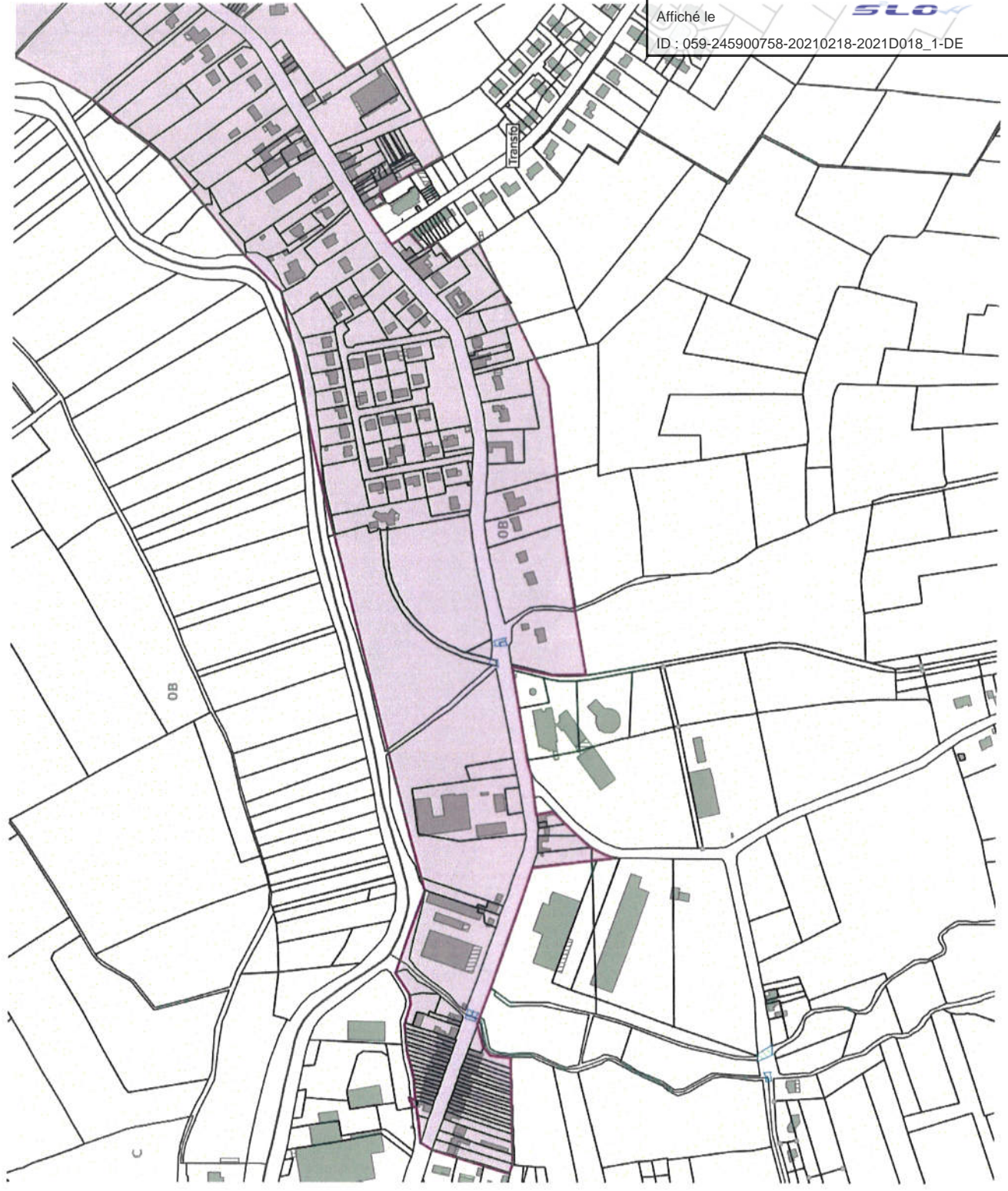
ID : 059-245900758-20210218-2021D018_1-DE



- Surfacique divers**
- Limite non cadastrale
 - Aqueduc
 - Étang, lac, piscine
 - Cimetière
- Bâtiments**
- Dur
 - Léger
- Commune

9. PÉRIMÈTRE DML LA GORGUE SECTEUR N°1 RUE DE LA LYS-OUEST

- * Bourne de limites de propriété
- Surfactique divers
- Limite non parcelaire
- Ancêtre
- Section cadastrale
- Parcelle
- Bâtiments
- Dur
- Léger
- Commune

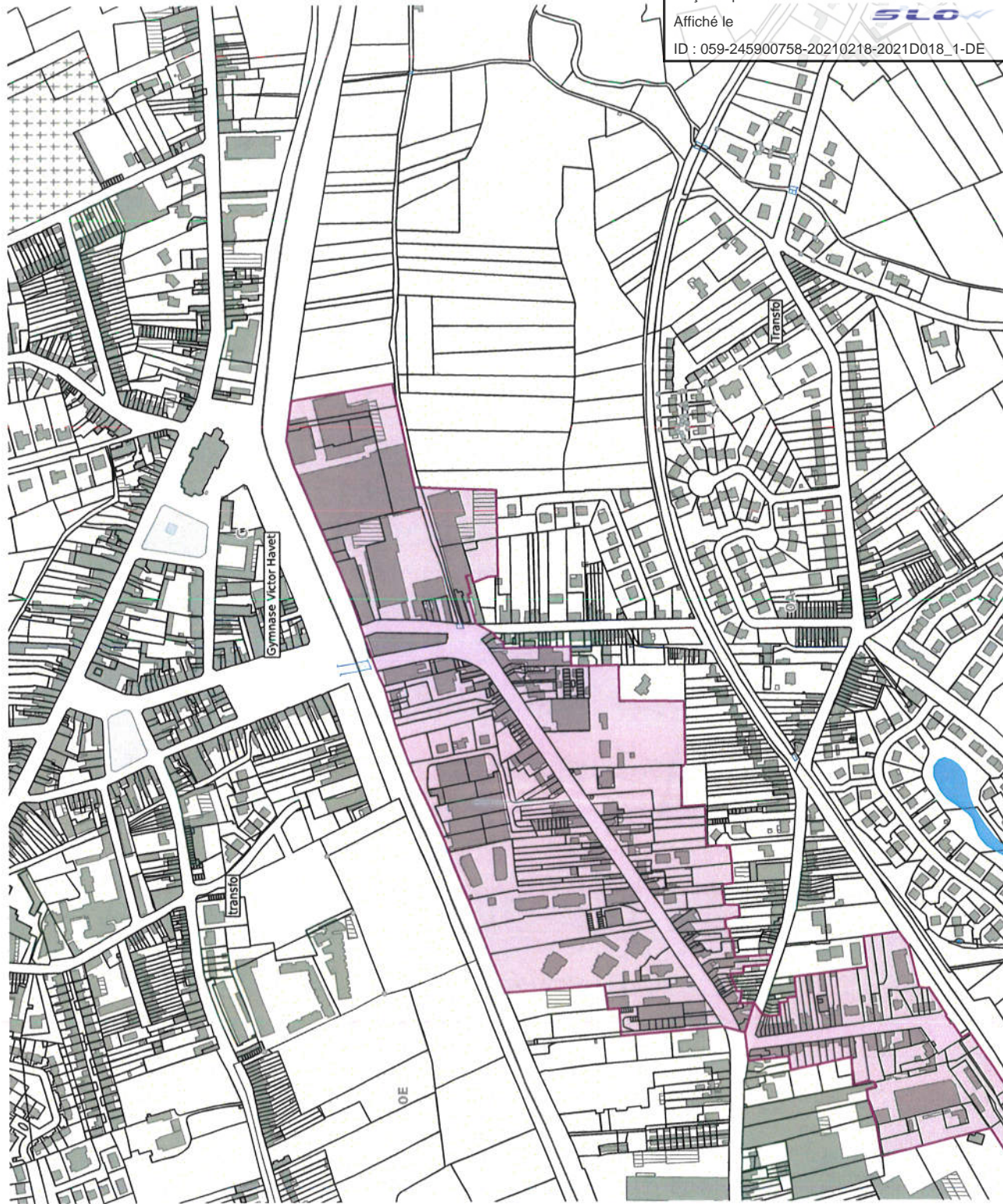


Envoyé en préfecture le 23/02/2021
Reçu en préfecture le 23/02/2021
Affiché le
ID : 059-245900758-20210218-2021D018_1-DE



10. PÉRIMÈTRE DML LA GORGUE SECTEUR N°2 RUE DU GÉNÉRAL DE GAULLE

- Borne de limite de propriété
- Surfactique divers**
 - Limite non parcelaire
 - Aqueduc
 - Etang lac piscine
 - Canalisée
 - Piscine
- Section cadastrale
 - Parcelle
- BÂTIMENTS**
 - Dur
 - Léger
- Commune



Envoyé en préfecture le 23/02/2021

Reçu en préfecture le 23/02/2021

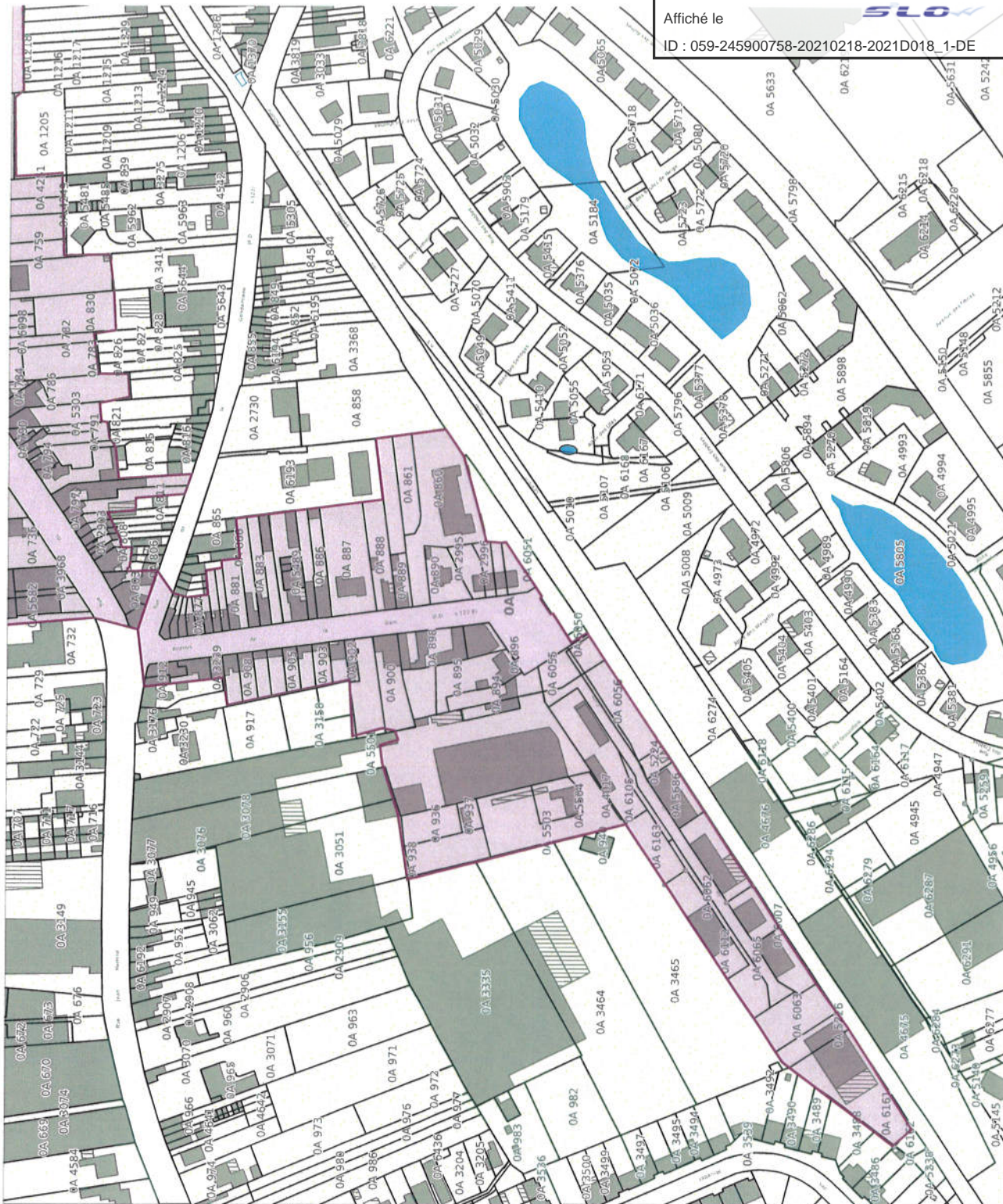
Affiché le

ID : 059-245900758-20210218-2021D018_1-DE



11. PÉRIMÈTRE DML LA GORGUE SECTEUR N°3 RUE DE LA GARE

- Borne de limite de propriété
- Surfaces divers
 - Aqueduc
 - Etang, lac, piscine
 - Piscine
- Zone de communication
- Section cadastrale
 - Parcelle
 - Bâtiments
 - Dui
 - Légar
- Commune



Envoyé en préfecture le 23/02/2021
 Reçu en préfecture le 23/02/2021
 Affiché le
 ID : 059-245900758-20210218-2021D018_1-DE

12.PÉRIMÈTRE DML MERVILLE

Envoyé en préfecture le 23/02/2021
Reçu en préfecture le 23/02/2021
Affiché le 
ID : 059-245900758-20210218-2021D018_1-DE



13.PÉRIMÈTRE DML SAILLY SUR LA LYS (RUE DE L'EGLISE)

Envoyé en préfecture le 23/02/2021

Reçu en préfecture le 23/02/2021

Affiché le

SLO

ID : 059-245900758-20210218-2021D018_1-DE



Envoyé en préfecture le 23/02/2021

Reçu en préfecture le 23/02/2021

Affiché le



ID : 059-245900758-20210218-2021D018_1-DE